

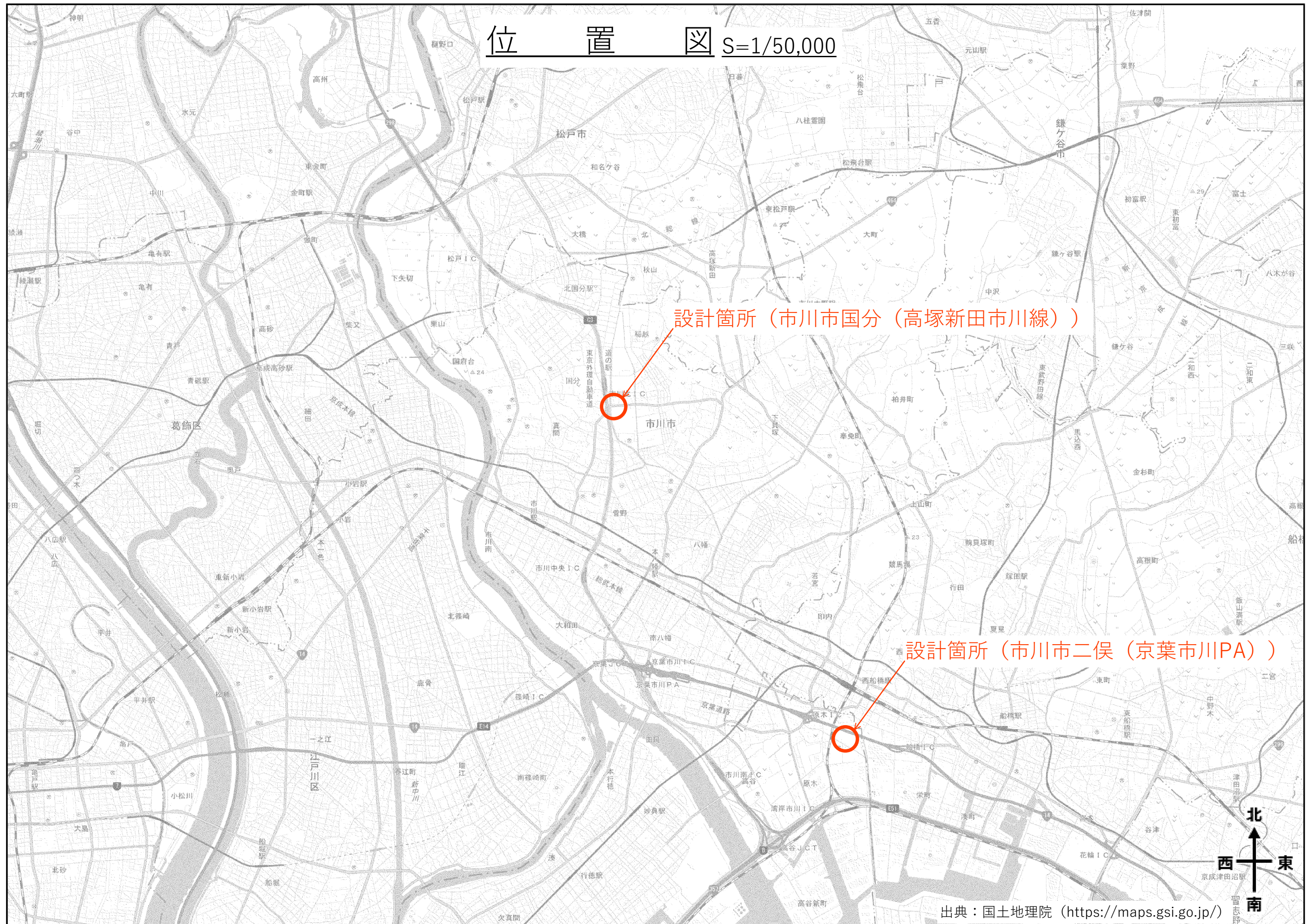
東京外環自動車道
国分地区附帯工設計

参 考 図

令和 7年 4月

東日本高速道路株式会社
関東支社千葉工事事務所

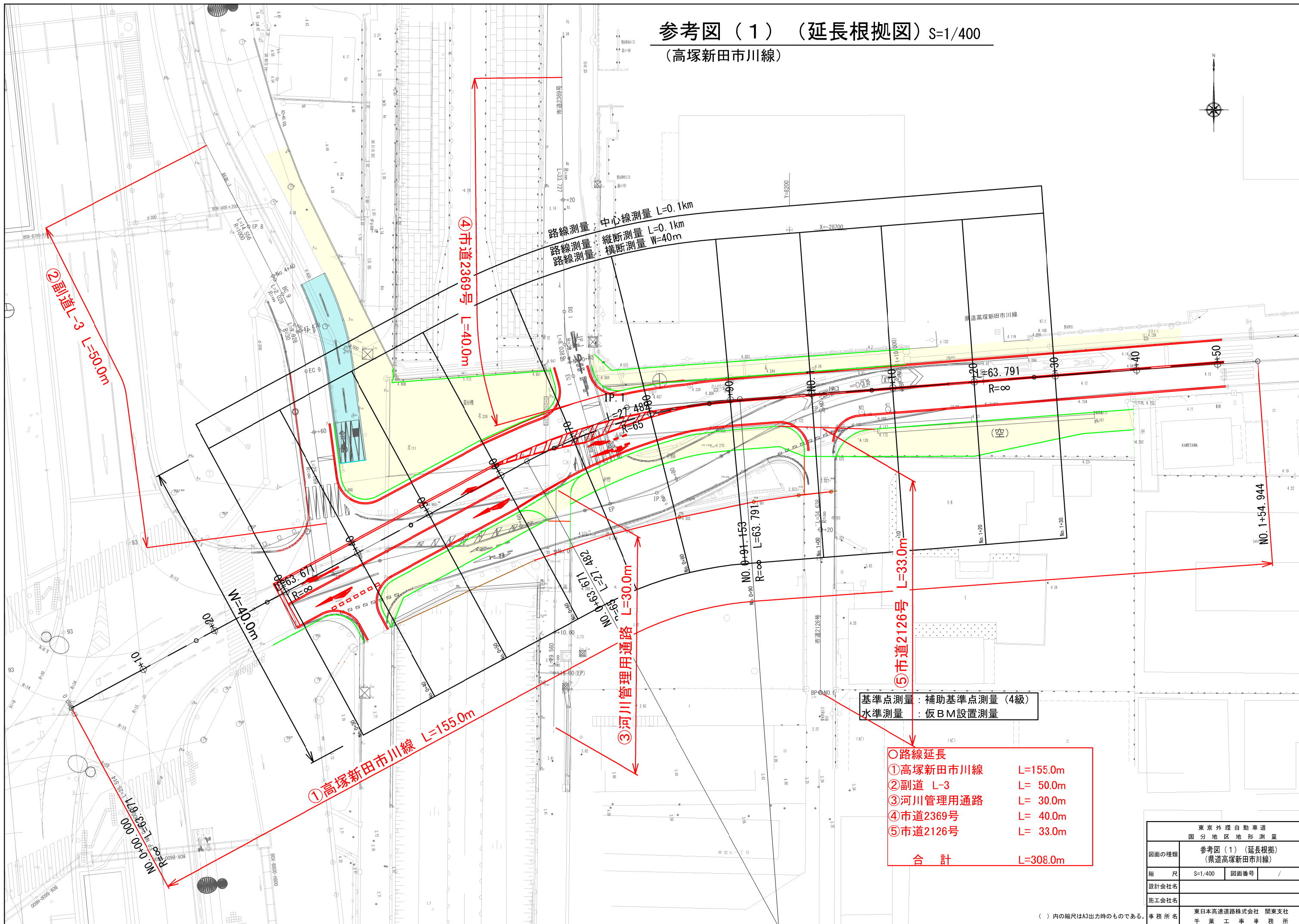
位置図 S=1/50,000



設計箇所（市川市国分（高塚新田市川線））

設計箇所（市川市二俣（京葉市川PA））

参考図（１）（延長根拠図）S=1/400
（高塚新田市川線）

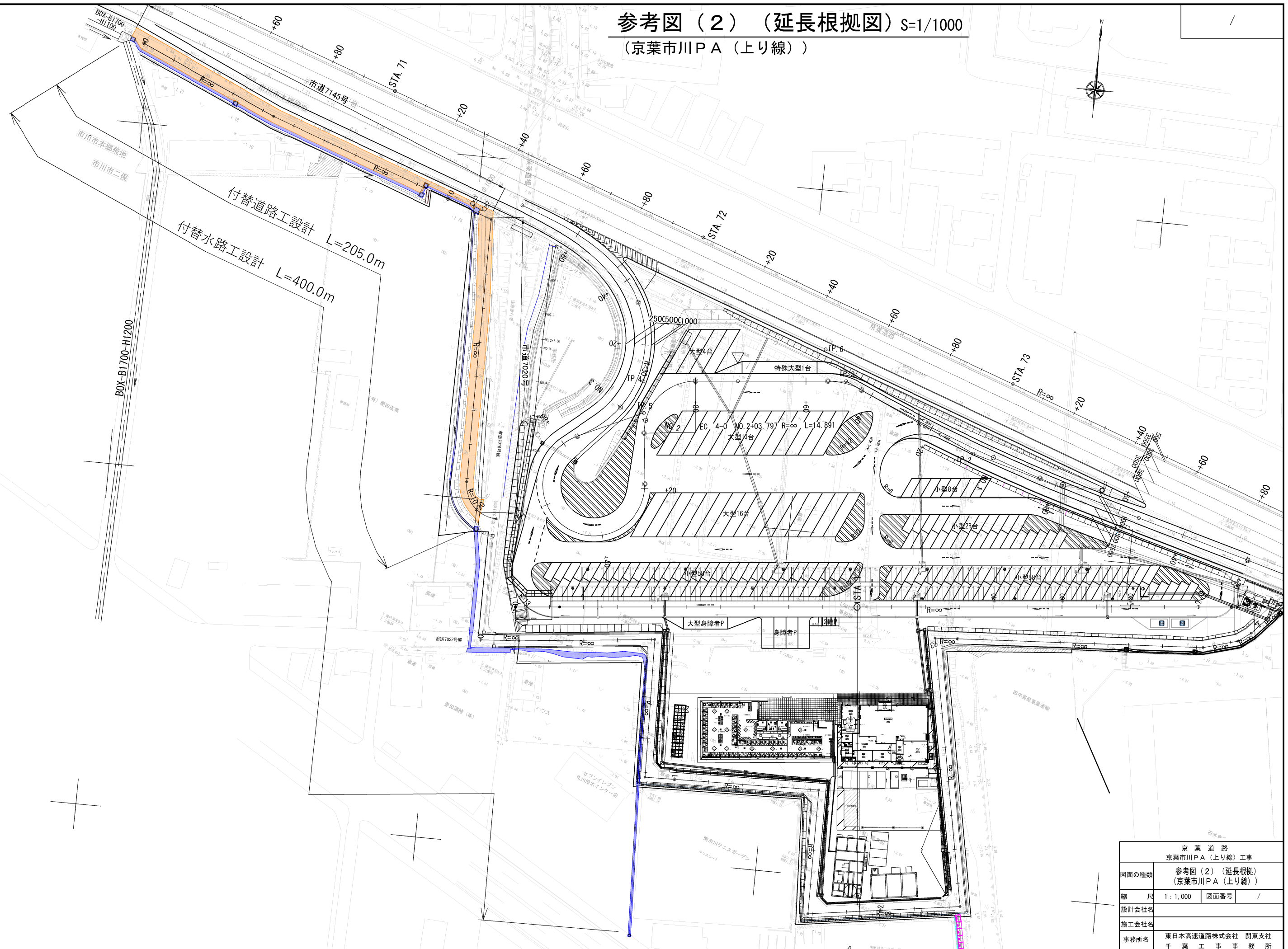


○路線延長	
①高塚新田市川線	L=155.0m
②副道 L-3	L= 50.0m
③河川管理用通路	L= 30.0m
④市道2369号	L= 40.0m
⑤市道2126号	L= 33.0m
合 計	L=308.0m

東京外環自動車道 国分地区地形測量			
図面の種類	参考図（１）（延長根拠図） （県道高塚新田市川線）		
縮 尺	S=1/400	図面番号	/
設計会社名			
施工会社名			
事務所名	東日本高速道路株式会社 関東支社 千葉工事事務所		

（ ）内の縮尺はA3出力時のものである。

参考図（２）（延長根拠図）S=1/1000
（京葉市川PA（上り線））



京葉道路 京葉市川PA（上り線）工事			
図面の種類	参考図（２）（延長根拠図） （京葉市川PA（上り線））		
縮尺	1：1,000	図面番号	/
設計会社名			
施工会社名			
事務所名	東日本高速道路株式会社 関東支社 千葉工事事務所		